






**Схема расположения границ публичного сервитута
для эксплуатации объекта
КЛ-10 кВ ф.Поселок-1 от ПС Кондратово, КЛ-10 кВ ф.Поселок-2 от ПС Кондратово**



Масштаб 1:2000

УСЛОВНЫЕ ОБОЗНАЧЕНИЯ

-  - границы устанавливаемого публичного сервитута
-  - ось линии, контур объекта
-  - границы муниципального образования, населенных пунктов
-  - границы кадастрового квартала
-  - границы земельных участков, попадающих в зону публичного сервитута

- 1 - обозначение характерной точки границы устанавливаемого публичного сервитута
- :123 - кадастровый номер земельного участка
- 59:32:0000000 - кадастровый номер квартала
- г. Пермь - наименование муниципального образования, населенного пункта

Сведения о местоположении границ объектов

КЛ-10 кВ ф.Поселок-1 от ПС Кондратово, КЛ-10 кВ ф.Поселок-2 от ПС Кондратово

Перечень характерных точек		
Площадь зоны публичного сервитута 179 кв.м		
Обозначение характерных точек границ	Координаты, м	
	X	Y
1	2	3
1	515320.47	2224339.96
2	515318.87	2224341.16
3	515309.7	2224328.77
4	515309.68	2224327.61
5	515348.51	2224299.97
6	515343	2224292.45
7	515343	2224291.29
8	515343.84	2224290.87
9	515344.09	2224290.22
10	515344.73	2224289.87
11	515345.43	2224290.06
12	515346.37	2224291.29
13	515355.71	2224285.5
14	515356.87	2224285.58
15	515357.23	2224286.22
16	515356.9	2224287.11
17	515346.36	2224293.69
18	515351.48	2224300.36
19	515351.61	2224301.08
20	515351.23	2224301.69
21	515350.52	2224301.88
22	515349.82	2224301.49
23	515311.91	2224328.4
1	515320.47	2224339.96